PLOUEDERN - SUD

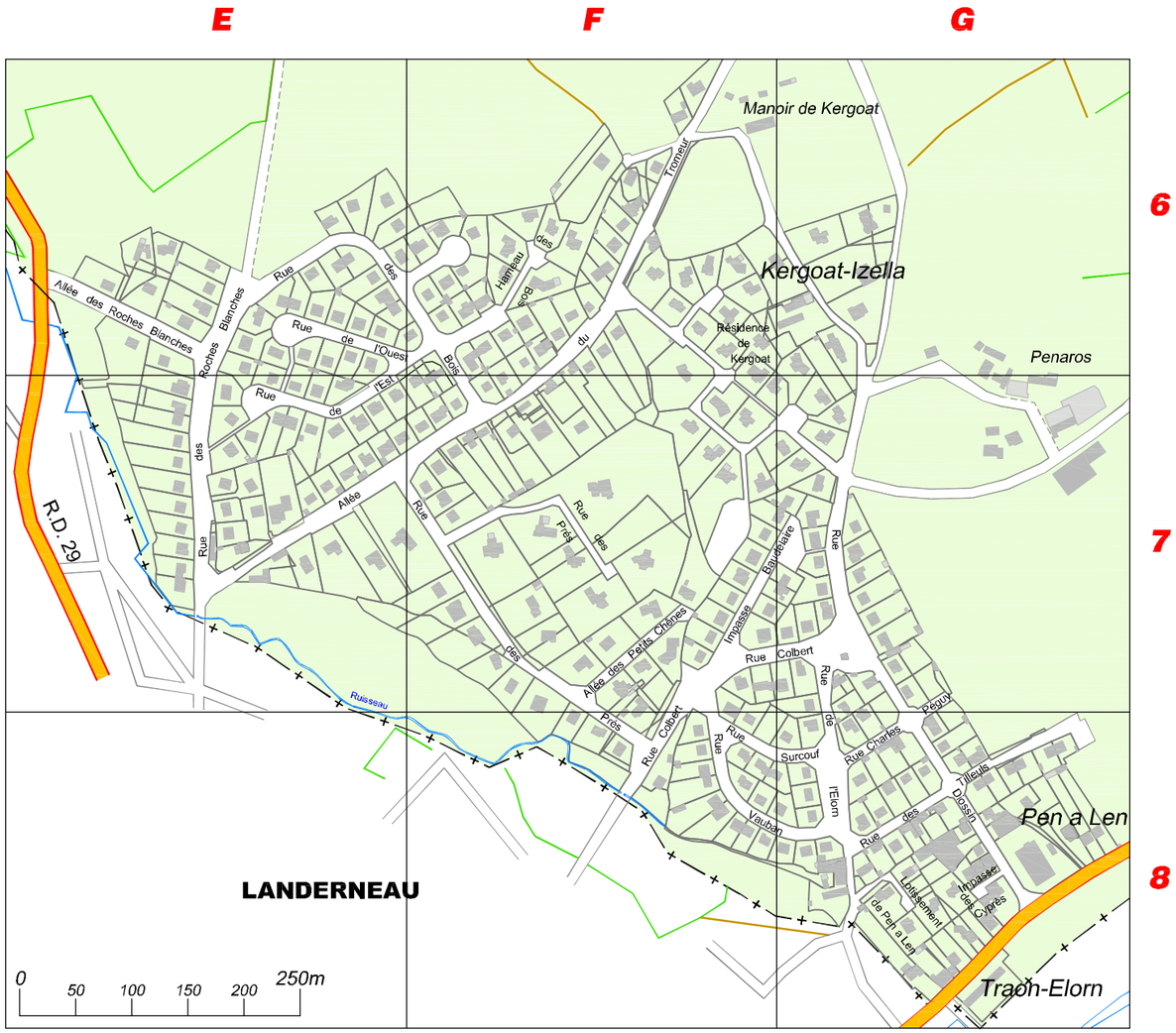

Liste des voies

Allée des Petits Chênes	F7	Rue de l'Elorn	G7,G8
Allée des Roches Blanches	E6	Rue de l'Est	E7
Allée du Tromeur	E7,F6,F7	Rue de l'Ouest	E6
Hameau des Bois	F6	Rue des Bois	E6,F6,F7
Impasse Baudelaire	F7,G7	Rue des Prés	F7,F8
Impasse des Cyprès	G8	Rue des Roches Blanches	E6,E7
Lotissement de Pen a Len	G8	Rue des Tilleuls	G8
Résidence de Kergoat	F6,F7,G7	Rue Diossin	G7,G8
Rue Charles Péguy	G7,G8	Rue Surcouf	F8,G8
Rue Colbert	F7,F8,G7	Rue Vauban	F8,G8

Quartiers

Kergoat-Izella	G6
Pen a Len	G8
Traon-Elorn	G8

PLOUEDERN

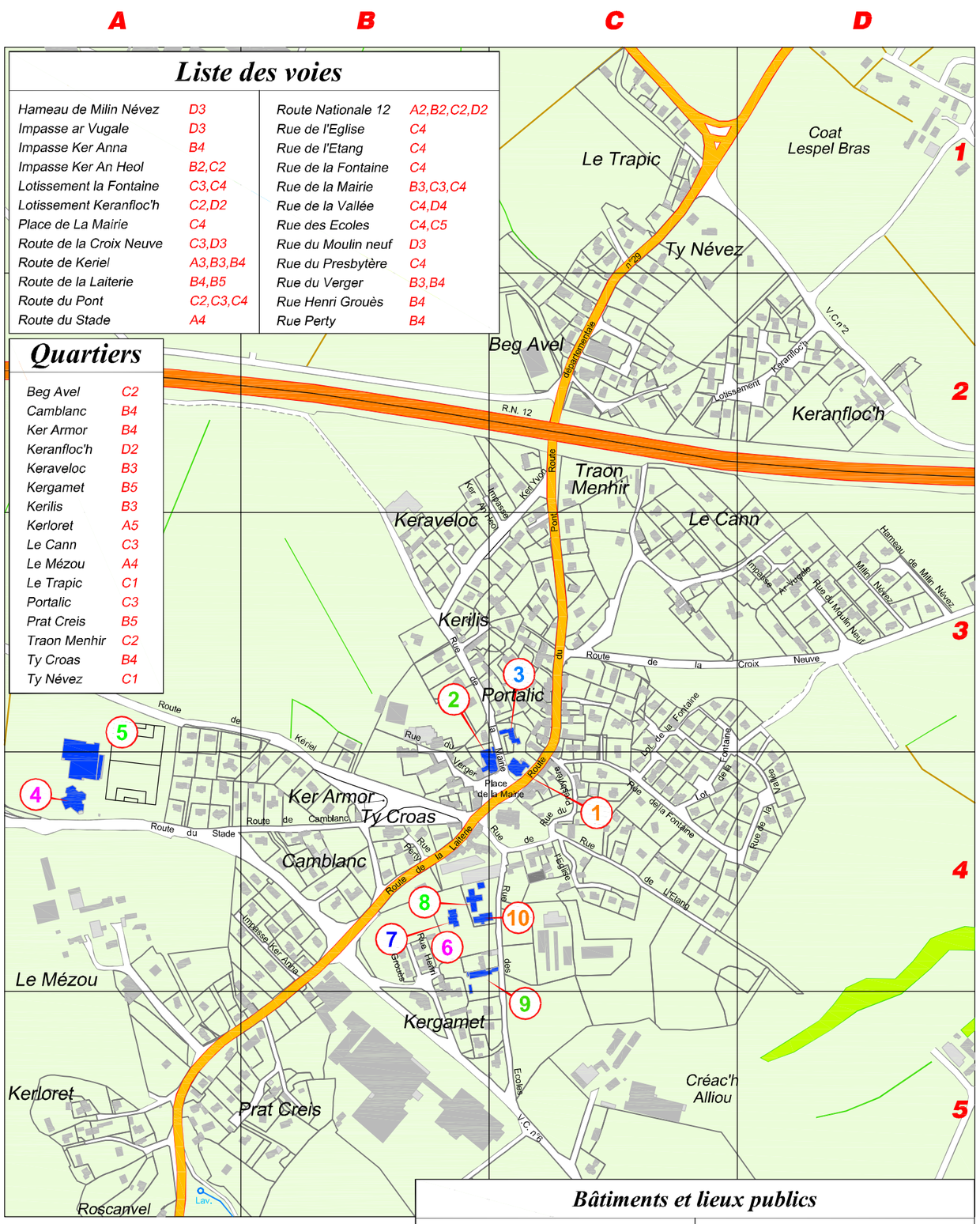

Liste des voies

Hameau de Milin Névez	D3	Route Nationale 12	A2,B2,C2,D2
Impasse ar Vugale	D3	Rue de l'Eglise	C4
Impasse Ker Anna	B4	Rue de l'Etang	C4
Impasse Ker An Heol	B2,C2	Rue de la Fontaine	C4
Lotissement la Fontaine	C3,C4	Rue de la Mairie	B3,C3,C4
Lotissement Keranfloc'h	C2,D2	Rue de la Vallée	C4,D4
Place de La Mairie	C4	Rue des Ecoles	C4,C5
Route de la Croix Neuve	C3,D3	Rue du Moulin neuf	D3
Route de Keriel	A3,B3,B4	Rue du Presbytère	C4
Route de la Laiterie	B4,B5	Rue du Verger	B3,B4
Route du Pont	C2,C3,C4	Rue Henri Grouès	B4
Route du Stade	A4	Rue Perty	B4

Quartiers

Beg Avel	C2
Camblanc	B4
Ker Armor	B4
Keranfloc'h	D2
Keraveloc	B3
Kergamet	B5
Kerilis	B3
Kerloret	A5
Le Cann	C3
Le Mézou	A4
Le Trapic	C1
Portalic	C3
Prat Creis	B5
Traon Menhir	C2
Ty Croas	B4
Ty Névez	C1

Bâtiments et lieux publics

Mairie	1	Terrain multisports, Aire de jeux	6
Maison de l'enfance "Ti Labousig"	2	Restaurant scolaire	7
Bibliothèque "Ti Mat Da Lenn"	3	Ecole maternelle Saint-Edern	8
Salle Steredenn	4	Ecole primaire Saint-Edern	9
Complexe sportif	5	Salle multi-activités	10

PLOUEDERN

LISTE DES LIEUX-DITS

Beauregard	D7	Langoniant	B2,C2
Boloré	H3	Lanhir	C5
Campaol	F5	Larlac'h Huella	F6
Clézéver	G2	Larlac'h Izella	F6
Clos Névez	C6	Le Petit Saint-Eloi	B6
Coat lespel Bihan	F3	Léavéan	D4
Coat lespel Bras	F3	Les 4 Vents	E3
Coat Mesper	G2	Les Fougeraies	E6
Créac'h Alliou	F5	Les Granges	C3
Cribinet	F7	Leslouc'h	B4
Crésigou	G4	Leséon	B4
Croas Névez	F4	L'Île Keranfranc	A1
Forestic	G7	Mestellan	D3
Forestic Huella	G7	Moulin des Justices	H6
Guendon	B5	Pen a Len	F8
Guernévez	H3	Penaros	F8
Ker Elorn	G7	Penanrun	B1
Kerandidic	G6	Penanrun Bihan	B2
Keranfessan	A2	Penhoat ar Vilin	H2
Kerautret	F7	Penhoat Bihan	C3
Kéravézan Bihan	B3	Penhoat Bras	C3
Kéravézan Bras	B2	Penvern	F5
Kerdilès	G6	Pont ar Bled	H6
Kerécun	C5	Prat Guen	B7
Keredern	G7	Quinquis Marc	B7
Kergabel	G2	Quinquis Meur	G5
Kergoat Huella	E7	Roscanvel	E5
Kergornec Bihan	G6	Roscongar	F6
Kergornec Bras	G6	Rostéven	C6
Kergornec Névez	H7	Runhuel	E6
Kergosiant	C2	Saint-Eloi	A5
Kerhamon	G7	Stang Balary	C6
Keriel	C4	Trévian	D5
Kerléo	B3	Trévianou	D5
Kerolland	B5	Ty Colo	H7
Keruguel	E3	Z.A.E. de Keriel Penhoat	B4,C4
Keruguel Bihan	F3	Z.A.E. de Keriel Sud	D4
Kervéléoc	E3	Z.A.E. de Leséon	B4
Kervéret	F3	Z.A.E. de Loc Ar Bruc	B6
Kerviniou	B6	Z.A.E. de Saint-Eloi	B5
Kerviniou Bihan	B6	Z.A.E. de Saint-Eloi Nord	B4,C4
La Garenne	C4		

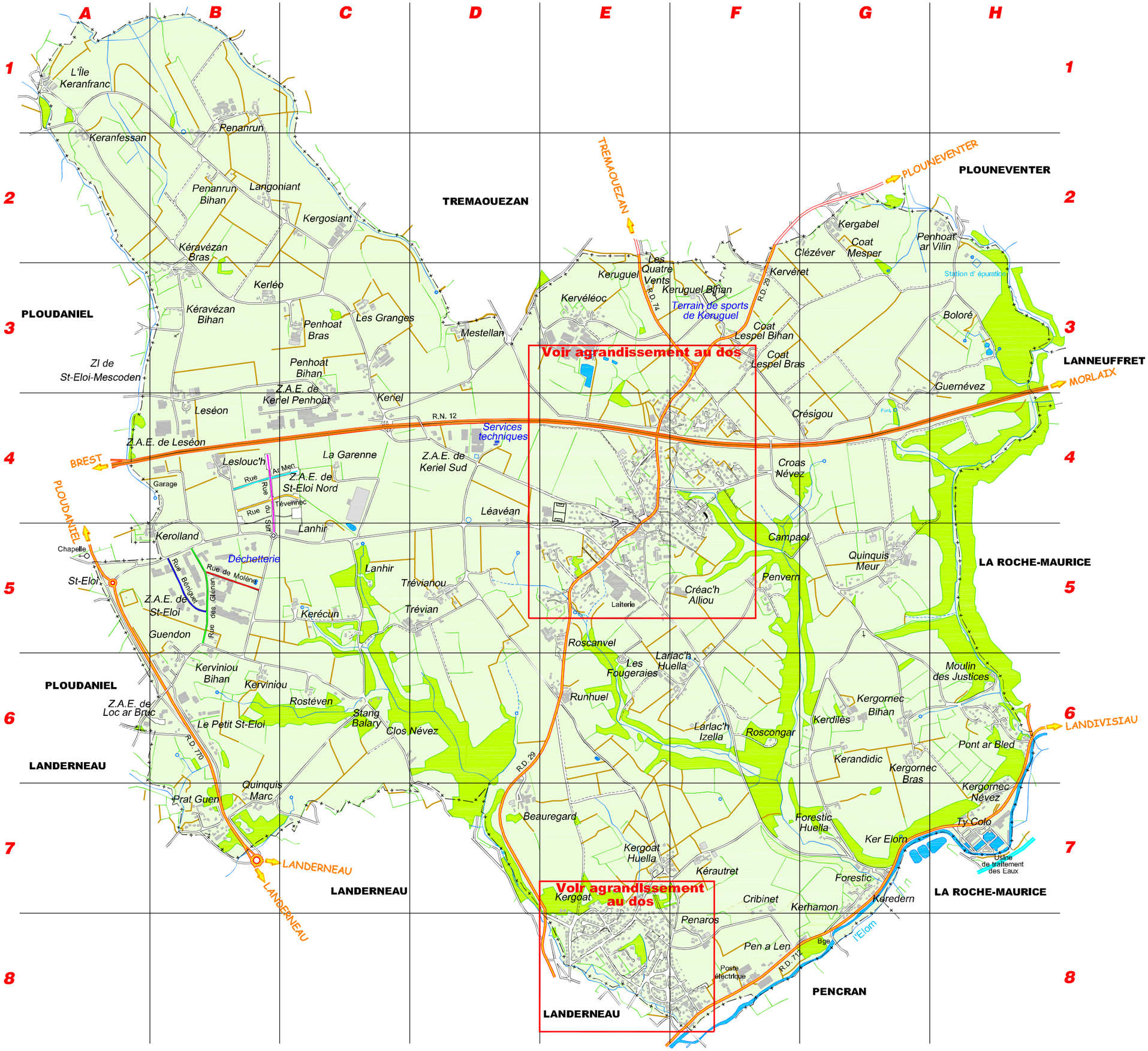

Voies des Z.A.E.

Saint-Eloi

- Rue Béniguet
- Rue des Glénan
- Rue de Molène

Saint-Eloi Nord

- Rue Ar Men
- Rue du Stiff
- Rue Tévennec

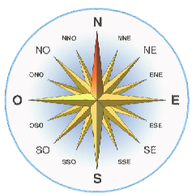

0 500m 1000m